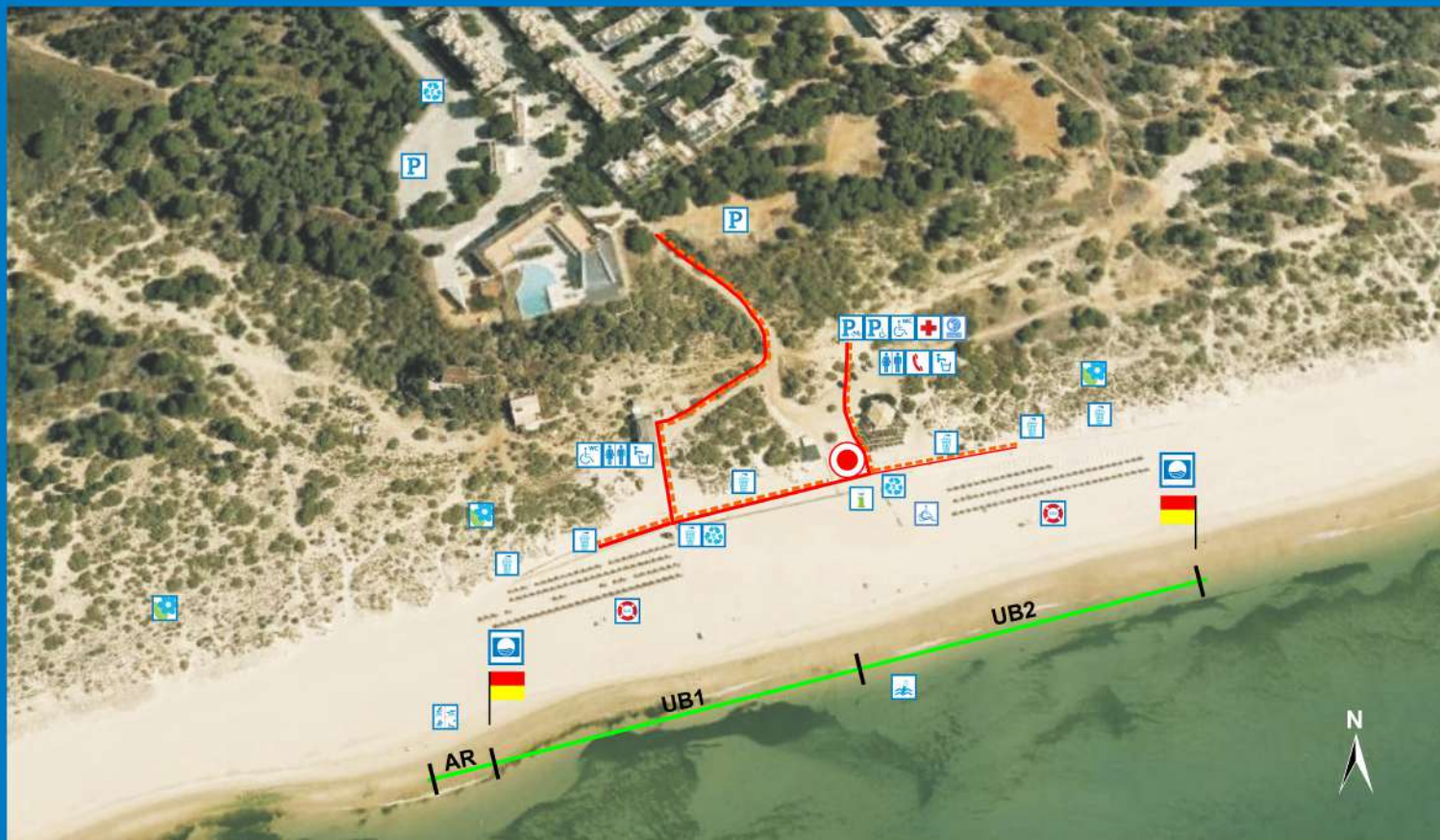



























Praia Verde



Mapa de localização de equipamentos e serviços

Legenda do mapa de localização de equipamentos e serviços

-  Você está aqui
-  Delimitação da área candidata à Bandeira Azul
-  Localização dos pontos de recolha de amostras para análise da qualidade da água de banho
-  Áreas sensíveis, na zona de praia e na sua envolvente
-  Linhas de água
-  Localização da Bandeira Azul, informação sobre a campanha da Bandeira Azul da Europa, informação da qualidade da água e código de conduta da praia
-  Localização de sanitários
-  Localização de sanitários para pessoas com mobilidade condicionada
-  Localização de telefone
-  Localização do(s) pontos de água potável
-  Parque de estacionamento
-  Parque de estacionamento para pessoas com mobilidade condicionada
-  Parque de estacionamento para bicicletas
-  Caminhos de acesso à praia
-  Caminhos de acesso à praia para pessoas com mobilidade condicionada
-  Localização das concessões e área controlada pelo nadador salvador (delimitação)
-  Localização do equipamento de primeiros socorros
-  Localização do nadador salvador/posto de vigia
-  Cadeira anfíbia para pessoas com mobilidade condicionada
-  Áreas de apoio recreativo
-  Localização de lava pés
-  Localização de recipientes para o lixo
-  Localização de pontos de recolha seletiva de resíduos
-  Transportes públicos
-  Área destinada ao isolamento de suspeito COVID19

Informações Úteis

Praia vigiada - 06 de junho a 30 de setembro
09:00h às 19:00h (junho e setembro)
09:00h às 20:00h (julho e agosto)

Posto de socorros - 15 de julho a 30 de agosto
Aberto das 10:00h às 18:00h

Praia acessível - Cadeira anfíbia disponível
Localização: UB2
Contacto: 964 731 548

Contactos Úteis

Promotor:
Câmara Municipal de Castro Marim
Tel.: 281 510 740/281 510 778

Entidade responsável pela qualidade da água:
APA/ARH Algarve
Tel.: 289 889 000

Autoridade Marítima:
Capitanía do Porto de Vila Real S. António
Tel.: 281 512 035 / 918 713 553

Autoridade de Saúde:
Delegado de Saúde Regional
Tel.: 289 889 516 / 281 530 100

Bombeiros Voluntários de Vila Real de S. António
Tel.: 281 543 202 / 281 512 777